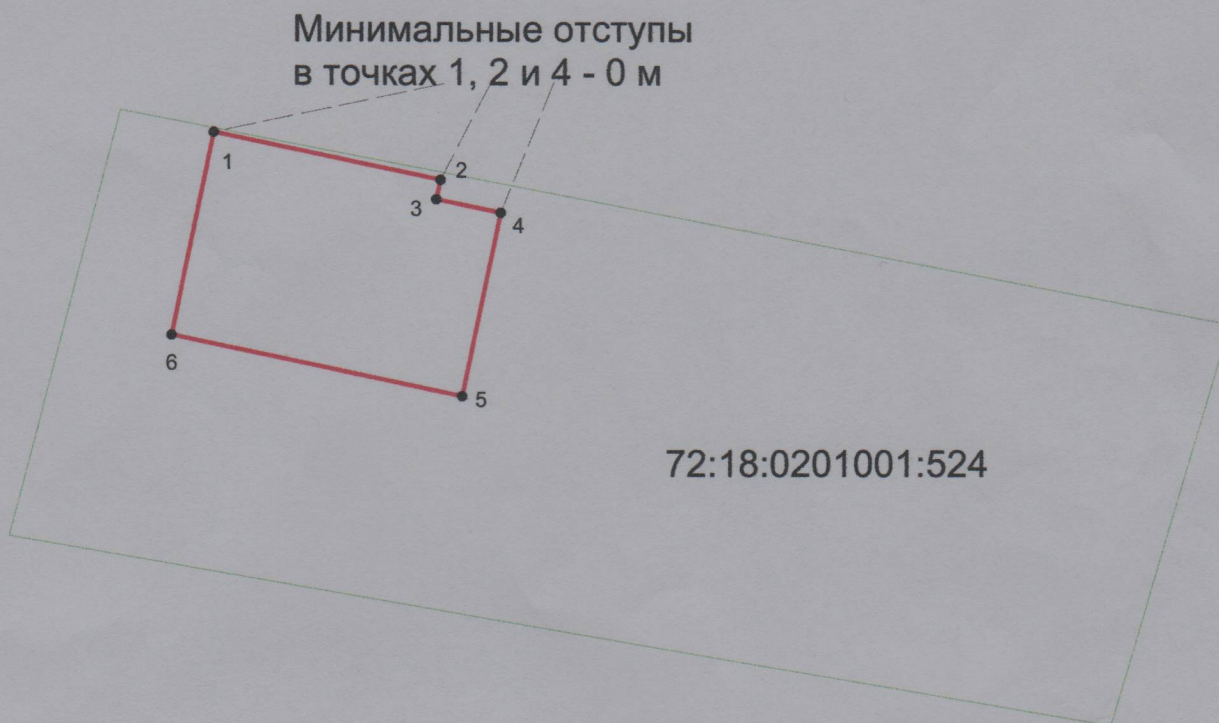




Схема планировочной организации земельного участка
М 1:300



Координаты здания

	x	y
т1	593 328,44	554 297,21
т2	593 326,56	554 306,19
т3	593 325,78	554 306,02
т4	593 325,25	554 308,59
т5	593 317,98	554 307,07
т6	593 320,39	554 295,53

Условные обозначения:

-  - границы земельного участка с кадастровым номером 72:18:0201001:524
-  - вновь образованное здание